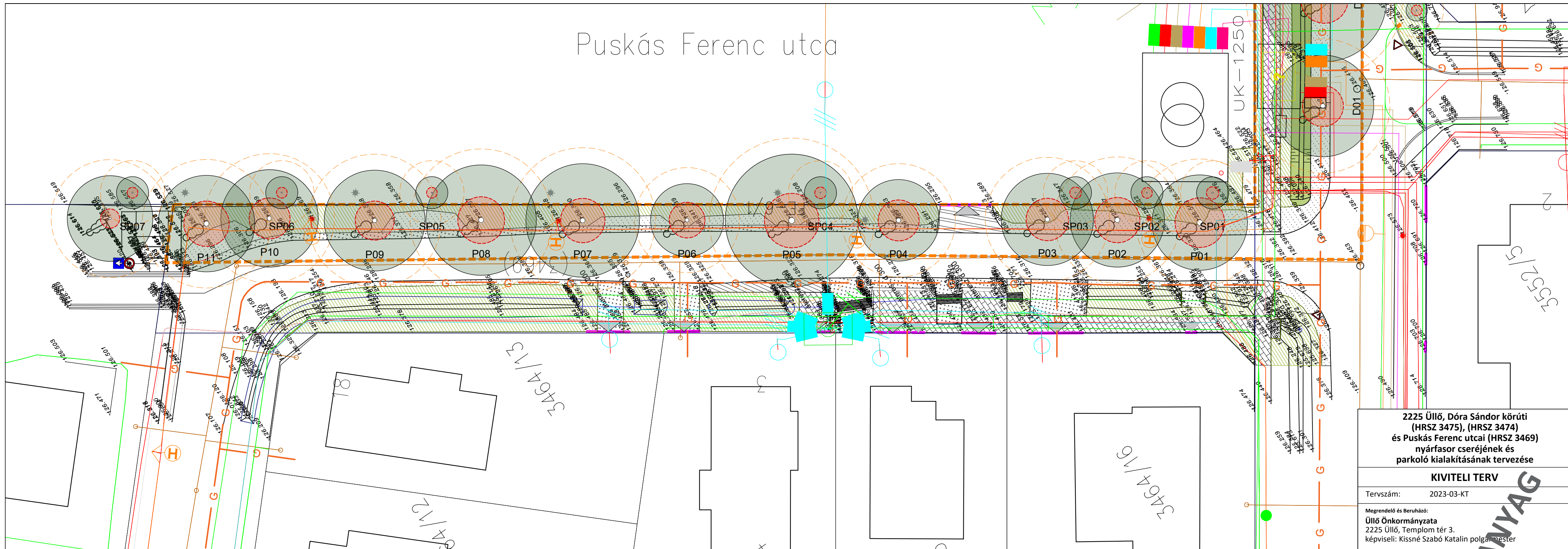


# Puskás Ferenc utca



**2225 Üllő, Dóra Sándor körüti  
(HRSZ 3475), (HRSZ 3474)  
és Puskás Ferenc utcai (HRSZ 3469)  
nyárfasor cseréjének és  
parkoló kialakításának tervezése**

## KIVITELI TERV

Tervszám: 2023-03-KT

Megrendelő és Beruházó:  
**Üllő Önkormányzata**  
2225 Üllő, Templom tér 3.  
képviseli: Kissné Szabó Katalin polgármester

Generáltervező és tájépítész tervező:  
**Turcsányi Katalin**  
okl. tájépítész-mérnök K 01-577  
1122 Budapest, Bíró u. 17/B.  
telefon: +36 20 365 3855  
kati.turcsanyi.munka@gmail.com

Geodéziai felmérés:  
**Nadaplan-Geodézia**  
2151, Fót Juhász Gyula utca 18.  
telefon: +36 20 241 3009  
kovacs.tibor@nadaplan.hu

## TÁJÉPÍTÉSZETI SZAKÁGI MUNKARÉSZ

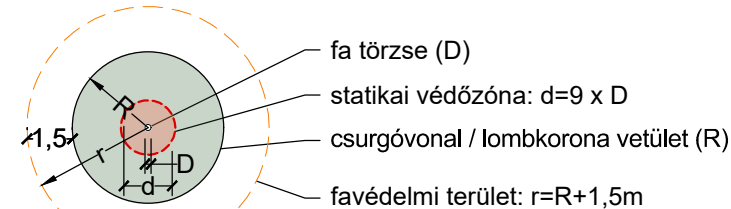
Terv megnevezése:  
**MEGLÉVŐ ÁLLAPOT -  
PUSKÁS FERENC UTCA**

dátum: 2023.09.08.	méretarány: M=1:250	tervszám: <b>MA-04</b>
-----------------------	------------------------	---------------------------

Ez a terv a tervezők szellemi tulajdona, szerzői jogvédelem alatt áll.

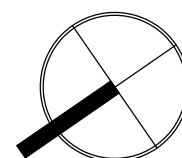
## JELMAGYARÁZAT

**Favédelmi zónák az MSZ 12042 szabvány szerint**  
(R=fa lombkorona sugara; r= favédelmi zóna sugara)  
(D=fa törzsátmérője; d=statikai védőzóna átmérője)



## JELMAGYARÁZAT

- tervezési terület határa
- geodéziailag felmért fa
- meglévő lombhullató fa
- meglévő zöldfelület
- meglévő gyepes árok
- meglévő aszfalt burkolat
- meglévő térteton burkolat
- meglévő térkő burkolat
- meglévő 40x40 cm betonlapburkolat
- meglévő tömörödött talaj
- meglévő gyeprácskő burkolatú árok
- meglévő zúzottkő burkolat



**MUNKAKÖZI ANYAG**